




Amtsblatt der Stadt Werne


Jahrgang: **2007**

Ausgabetag: **24.10.2007**

Ausgabe: **08**



Geltungs-
bereich:
**Stadt
Werne**



Teil A

=====

Bekanntmachungen, die für die Sammlung des Ortsrechts
bestimmt sind.

(Die letzte Ergänzung befand sich in Ausgabe 07/07)

Dieser Teil enthält:

I. Hinweise zum Einordnen des Amtsblattes in die Sammlung des Ortsrechts der Stadt Werne

II. Bekanntmachungen

IV/734 Beschluss des Ausschusses für Stadtentwicklung und
Wirtschaftsförderung vom 23.10.2007 über die Aufstellung des
Bebauungsplans 3 - Waterfohr/Horst -

IV/735 Beschluss des Ausschusses für Stadtentwicklung und
Wirtschaftsförderung vom 23.10.2007 über die Aufstellung des
vorhabenbezogenen Bebauungsplans 50 D - Nahversorgungszentrum
Stockum -

IV/736 Beschluss des Ausschusses für Stadtentwicklung und
Wirtschaftsförderung vom 23.10.2007 über die 30. Änderung des
Flächennutzungsplans der Stadt Werne

III. Änderung der Ortsrechtssammlung

Austauschblätter für das Bestandsverzeichnis IV

Hinweise

Herauszunehmen sind	Zahl der Blätter	Einzufügen sind	Zahl der Blätter
Bestandsverzeichnis IV Seite 1a Seiten 2q – 2t	1 2	Bestandsverzeichnis IV Seite 1a Seiten 2q – 2t	1 2
		IV/734 Seiten 1 – 2	1
		IV/735 Seiten 1 – 2	1
		IV/735 Seiten 1 – 2	1

Bestandsverzeichnis

IV Bauwesen
1. Flächennutzungsplan

Gliederungs-Nr.	Satzung bzw. Beschluss	Datum
IV/501	Aufstellungsbeschluss	05.02.1992
IV/510	Genehmigungsbeschluss	28.04.1993
IV/536	1. Änderungsbeschluss	26.10.1994
IV/537	2. Änderungsbeschluss	26.10.1994
IV/548	1. Änderung	15.03.1995
IV/549	2. Änderung	15.03.1995
IV/575	3. Änderungsbeschluss	08.07.1997
IV/600	Änderungsbeschluss	03.02.1999
IV/607	Änderungsbeschluss (Penningrode/Gutenbergstraße)	06.05.1999
IV/626	Änderungsbeschluss (Erweiterung Wahrbrink)	01.12.1999
IV/636	Änderungsbeschluss (Ronnenheide)	17.11.2000
IV/637	Änderungsbeschluss (Schacht 7, Romberg)	17.11.2000
IV/640	In-Kraft-Treten der 11. Änderung	15.12.2000
IV/643	Änderungsbeschluss (Varnhöveler Straße)	01.02.2001
IV/646	Änderungsbeschluss (ehem. Schacht 6, Am Sunderbach)	01.02.2001
IV/648	Änderungsbeschluss (Schacht 8, Ehringhausen)	01.02.2001
IV/650	Beschluss über die Einstellung des Verfahrens zur 3. Änderung des Flächennutzungsplanes	01.02.2001
IV/661	Änderungsbeschluss (Zweckbestimmung „SB-Markt/Getränkemarkt“)	25.01.2002
IV/662	23. Änderungsbeschluss des Flächennutzungsplanes der Stadt Werne	28.03.2002
IV/670	Genehmigungsbeschluss	05.08.2002
IV/672	25. Änderungsbeschluss des Flächennutzungsplanes der Stadt Werne	30.12.2002
IV/673	3. Änderung des Flächennutzungsplanes der Stadt Werne	30.12.2002
IV/676	Aufhebungsbeschluss der 18. Änderung des Flächennutzungsplanes	30.12.2002
IV/678	22. Änderungsbeschluss des Flächennutzungsplanes der Stadt Werne	03.04.2003
IV/685	15. Änderungsbeschluss des Flächennutzungsplanes der Stadt Werne	17.07.2003
IV/686	6. Änderungsbeschluss des Flächennutzungsplanes der Stadt Werne	19.08.2003
IV/688	26. Änderungsbeschluss des Flächennutzungsplanes der Stadt Werne	16.09.2003
IV/693	Genehmigungsbeschluss (22. Änderung des Flächennutzungsplanes der Stadt Werne)	20.10.2003
IV/695	19. Änderungsbeschluss des Flächennutzungsplanes der Stadt Werne	23.01.2004
IV/700	Genehmigungsbeschluss (26. Änderung des Flächennutzungsplanes der Stadt Werne)	21.05.2004
IV/703	Genehmigungsbeschluss (3. Änderung des Flächennutzungsplanes der Stadt Werne)	15.07.2004
IV/705	Genehmigungsbeschluss (19. Änderung des Flächennutzungsplanes der Stadt Werne)	16.09.2004
IV/710	28. Änderungsbeschluss des Flächennutzungsplanes der Stadt Werne	16.12.2004
IV/712	Genehmigungsbeschluss (28. Änderung des Flächennutzungsplanes der Stadt Werne)	08.07.2005
IV/728	29. Änderungsbeschluss des Flächennutzungsplanes der Stadt Werne	02.02.2007
IV/736	30. Änderungsbeschluss des Flächennutzungsplanes der Stadt Werne	24.10.2007

Bestandsverzeichnis

- IV Bauwesen
2. Bebauungspläne, Veränderungssperren
Bereich Stockum

Gliederungs-Nr.	Satzung bzw. Beschluss	Datum
	Bebauungsplan 50 - Stockum-Ortsmitte/Rüschkampsweide -	
IV/133	Aufstellungsbeschluss	02.05.1975
IV/148	Teilungsbeschluss in 50 A (westlicher Bereich)	05.08.1975
IV/212	Genehmigung und Beitrittsbeschluss	21.10.1977
IV/361	Änderungsbeschluss	29.12.1983
IV/362	Satzung über vereinfachte Änderung	29.12.1983
IV/469	Änderungsbeschluss	25.07.1990
	Bebauungsplan 50 A - Ortsmitte/Rüschkampsweide (westlicher Bereich) -	
IV/444	Satzung über die örtlichen Bauvorschriften	01.08.1988
IV/489	Satzung über vereinfachte Änderung	31.12.1991
IV/529	Änderungsbeschluss	18.04.1994
IV/530	Satzung über Änderung	18.04.1994
	Bebauungsplan 50 B - Ortsmitte/Rüschkampsweide (nördlicher Bereich) -	
IV/371	Aufstellungsbeschluss	16.07.1984
IV/665	Satzungsbeschluss	12.07.2002
IV/707	Aufgebungsbeschluss	16.12.2004
IV/708	Satzungsbeschluss	16.12.2004

Bestandsverzeichnis

- IV Bauwesen
2. Bebauungspläne, Veränderungssperren
Bereich Stockum

Gliederungs-Nr.	Satzung bzw. Beschluss	Datum
	Bebauungsplan 50 C - Ortsmitte/Rüschkampsweide (südl. Bereich) -	
IV/196	Genehmigung	29.06.1977
IV/220	Änderungsbeschuß	02.12.1977
IV/221	Satzung über vereinfachte Änderung	02.12.1977
IV/242	Änderungsbeschuß	19.05.1978
IV/243	Satzung über vereinfachte Änderung	19.05.1978
IV/273	Änderungsbeschuß	28.09.1979
IV/274	Satzung über vereinfachte Änderung	26.03.1980
IV/311	Änderungsbeschuß	06.03.1981
IV/312	Satzung über vereinfachte Änderung	06.03.1981
IV/353	Änderungsbeschuß	30.12.1982
IV/354	Satzung über vereinfachte Änderung	30.12.1982
IV/405	Änderungsbeschuß	30.05.1986
IV/406	Satzung über vereinfachte Änderung	30.05.1986
IV/407	Satzung über die örtlichen Bauvorschriften	30.05.1986
IV/431	Änderungsbeschuß	30.10.1987
IV/432	Satzung über vereinfachte Änderung	30.10.1987
IV/434	Änderungsbeschuß	20.01.1988
IV/482	Änderungsbeschuß	31.12.1991
IV/495	Satzung über vereinfachte Änderung	31.12.1991
IV/591	Satzung über förmliche Änderung	03.02.1999
IV/594	Änderungsbeschuß	03.02.1999
IV/595	Satzung über förmliche Änderung	03.02.1999
IV/621	Satzung über förmliche Änderung	01.12.1999
	Bebauungsplan 50 D – Nahversorgungszentrum Stockum –	
IV/735	Aufstellungsbeschluss	24.10.2007
	Bebauungsplan 5 - Plas -	
IV/209	Änderungsbeschuß	21.10.1977
IV/210	Satzung über vereinfachte Änderung	02.12.1977
IV/301	Änderungsbeschuß	08.12.1980
IV/302	Satzung über vereinfachte Änderung	08.12.1980
IV/342	Änderungsbeschuß	20.07.1982
IV/343	Satzung über vereinfachte Änderung	20.07.1982
IV/384	Änderungsbeschuß	06.02.1985
IV/385	Satzung über vereinfachte Änderung	06.02.1985
IV/483	Änderungsbeschuß	31.12.1991
IV/494	Satzung über vereinfachte Änderung	31.12.1991
IV/576	Änderungsbeschuß	08.07.1997
IV/577	Satzung über vereinfachte Änderung	08.07.1997

Bestandsverzeichnis

- IV Bauwesen
2. Bebauungspläne, Veränderungssperren
Bereich Stockum

Gliederungs-Nr.	Satzung bzw. Beschluss	Datum
IV/553	Vorhaben- und Erschließungsplan 57 A - Schürmanns Wiese - Bekanntmachung des durchgeführten Anzeigeverfahrens	24.05.1995
IV/573	Bebauungsplan 57.3 - Werner Straße/Geiststraße - Aufstellungsbeschluss	17.12.1996
IV/584	Satzungsbeschluss	11.02.1998
IV/512	Bebauungsplan 59.1 - Karl-Gerstein-Straße/Lohwall - Aufstellungsbeschluss	13.05.1993
IV/524	Satzungsbeschluss	18.04.1994
IV/596	Bebauungsplan 59.2 - Karl-Gerstein-Straße/Lohwall/Mühlenstraße/Werner Straße - Aufstellungsbeschluss	03.02.1999
IV/186	Bebauungsplan 60 - Betriebsgelände Gersteinwerk-Ost - Aufstellungsbeschluss	01.03.1977
IV/248	Genehmigung	20.07.1978
IV/337	Änderungsbeschluss	08.04.1982
IV/477	Satzung über vereinfachte Änderung	05.04.1991
IV/674	Bebauungsplan 74 – Konzentrationszone Wessel – Aufstellungsbeschluss	30.12.2002

Bestandsverzeichnis

- IV Bauwesen
2. Bebauungspläne, Veränderungssperren
Bereich Stockum

Gliederungs-Nr.	Satzung bzw. Beschluss	Datum
	Bebauungsplan 1 - Forstweide -	
IV/292	Änderungsbeschluss	08.07.1980
IV/293	Satzung über vereinfachte Änderung	08.07.1980
IV/409	Änderungsbeschluss	12.11.1986
IV/410	Satzung über vereinfachte Änderung	12.11.1986
IV/411	Änderungsbeschluss	10.12.1986
IV/412	Satzung über vereinfachte Änderung	10.12.1986
IV/457	Änderungsbeschluss	06.03.1989
IV/458	Satzung über vereinfachte Änderung	06.03.1989
IV/472	Änderungsbeschluss	25.07.1990
IV/473	Satzung über vereinfachte Änderung	25.07.1990
IV/484	Änderungsbeschluss	31.12.1991
IV/493	Satzung über vereinfachte Änderung	31.12.1991
IV/567	Änderungsbeschluss	03.05.1996
IV/568	Satzung über vereinfachte Änderung	03.05.1996
	Bebauungsplan 2 - Pferdekamp -	
IV/382	Änderungsbeschluss	06.02.1985
IV/383	Satzung über vereinfachte Änderung	06.02.1985
IV/413	Änderungsbeschluss	10.12.1986
IV/414	Satzung über vereinfachte Änderung	10.12.1986
IV/481	Änderungsbeschluss	31.12.1991
IV/496	Satzung über vereinfachte Änderung	31.12.1991
	Bebauungsplan 3 – Waterfohr/Horst –	
IV/734	Aufstellungsbeschluss	24.10.2007
	Bebauungsplan 6 - Nieland-Nord -	
IV/499	Änderungsbeschluss	15.01.1992
IV/500	Satzung über vereinfachte Änderung	15.01.1992
IV/546	Änderungsbeschluss	21.12.1994
IV/547	Satzung über vereinfachte Änderung	21.12.1994
	Bebauungsplan 6.1 - Nördl. Nieland-Nord -	
IV/586	Satzungsbeschluss	06.05.1998

Beschluss

des Ausschusses für Stadtentwicklung und Wirtschaftsförderung vom 23.10.2007
über die Aufstellung des Bebauungsplans 3 - Waterfohr/Horst -

Gemäß § 1 (8) BauGB wird für den im beiliegenden Plan gekennzeichneten Bereich in Horst die im Flächennutzungsplan dargestellte Fläche für die Landwirtschaft in eine Wohnbaufläche geändert.

Der beiliegende Plan mit der Abgrenzung des Änderungsbereichs ist Bestandteil dieses Beschlusses.

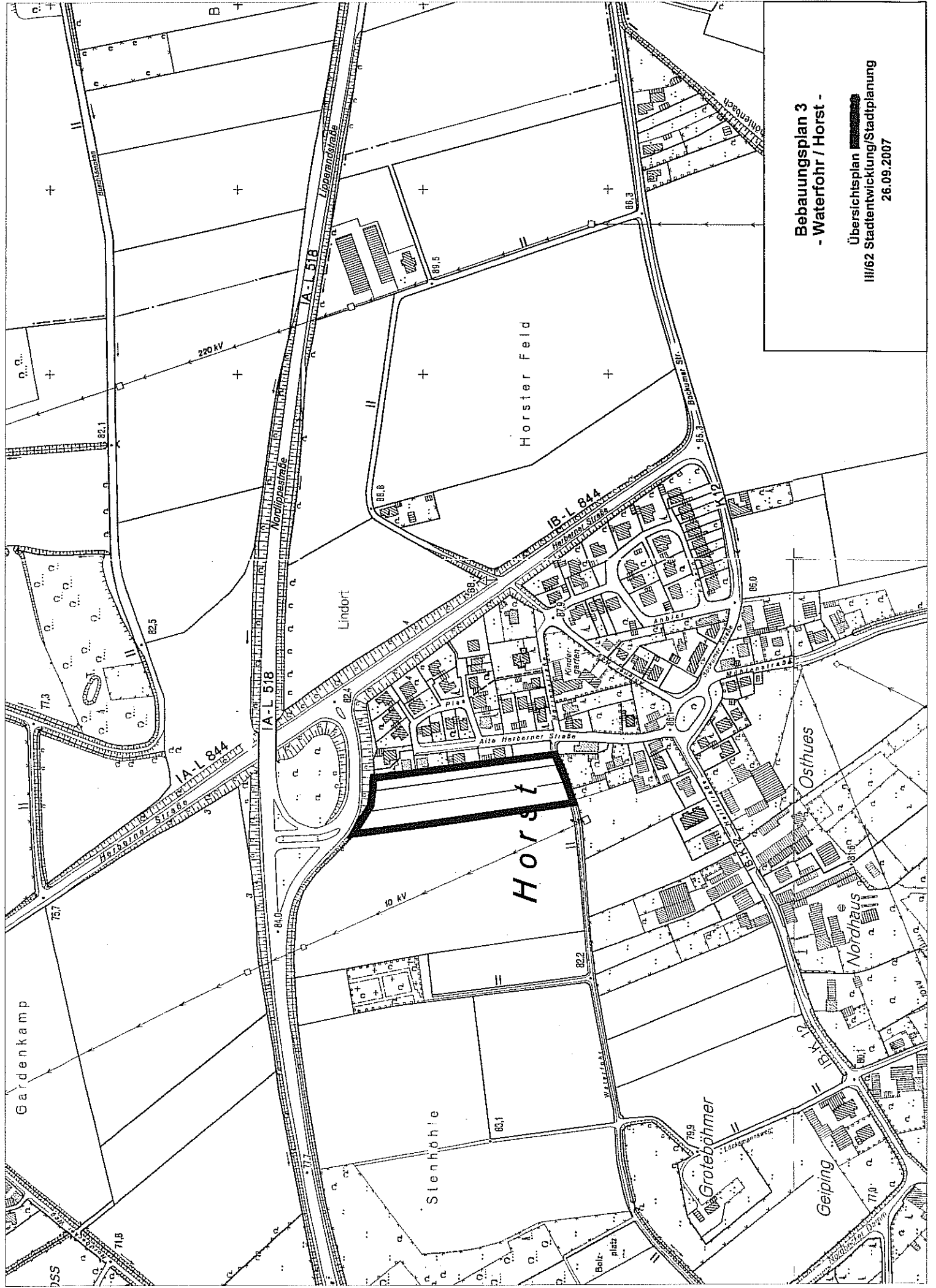
- - -

Der Wortlaut des Beschlusses des Ausschusses für Stadtentwicklung und Wirtschaftsförderung vom 23.10.2007 stimmt mit dieser Bekanntmachung überein. Das nach § 2 Abs. 1 und 2 der Bekanntmachungsverordnung vom 26.08.1999 (GV NW S. 516/SGV NW 2023) vorgeschriebene Verfahren ist eingehalten worden.

Der vorstehende Beschluss wird hiermit öffentlich bekannt gemacht.

W e r n e , 24.10.2007

Tappe
Bürgermeister



**Bebauungsplan 3
- Waterföhr / Horst -**

Übersichtsplan
III/62 Stadtentwicklung/Stadtplanung
26.09.2007

Beschluss

des Ausschusses für Stadtentwicklung und Wirtschaftsförderung vom 23.10.2007
über die Aufstellung des vorhabenbezogenen Bebauungsplans
50 D - Nahversorgungszentrum Stockum -

Gemäß § 2 BauGB i.V.m. § 12 und § 13 a BauGB wird für den im beigefügten Lageplan abgegrenzten Bereich der vorhabenbezogene Bebauungsplan 50 D - Nahversorgungszentrum Stockum - aufgestellt.

Der beiliegende Plan ist Bestandteil dieses Aufstellungsbeschlusses.

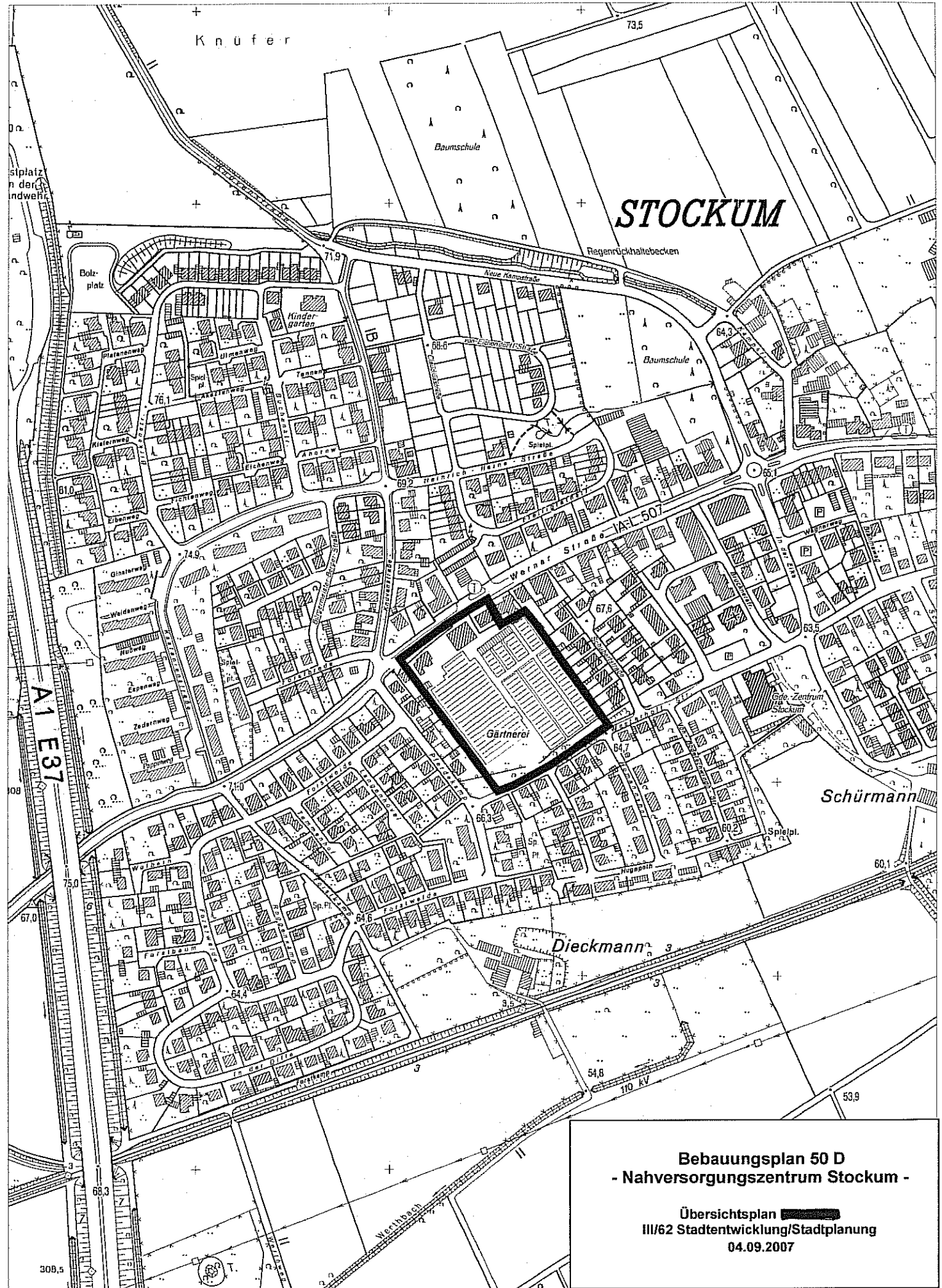
- - -

Der Wortlaut des Beschlusses des Ausschusses für Stadtentwicklung und Wirtschaftsförderung vom 23.10.2007 stimmt mit dieser Bekanntmachung überein. Das nach § 2 Abs. 1 und 2 der Bekanntmachungsverordnung vom 26.08.1999 (GV NW S. 516/SGV NW 2023) vorgeschriebene Verfahren ist eingehalten worden.

Der vorstehende Beschluss wird hiermit öffentlich bekannt gemacht.

W e r n e , 24.10.2007

Tappe
Bürgermeister



STOCKUM

Bebauungsplan 50 D - Nahversorgungszentrum Stockum -

Übersichtsplan [REDACTED]
 III/62 Stadtentwicklung/Stadtplanung
 04.09.2007

Beschluss

des Ausschusses für Stadtentwicklung und Wirtschaftsförderung vom 23.10.2007
über die 30. Änderung des Flächennutzungsplans der Stadt Werne

Gemäß § 1 (8) BauGB wird für den im beiliegenden Plan gekennzeichneten Bereich in Horst die im Flächennutzungsplan dargestellte Fläche für die Landwirtschaft in eine Wohnbaufläche geändert.

Der beiliegende Plan mit der Abgrenzung des Änderungsbereichs ist Bestandteil dieses Beschlusses.

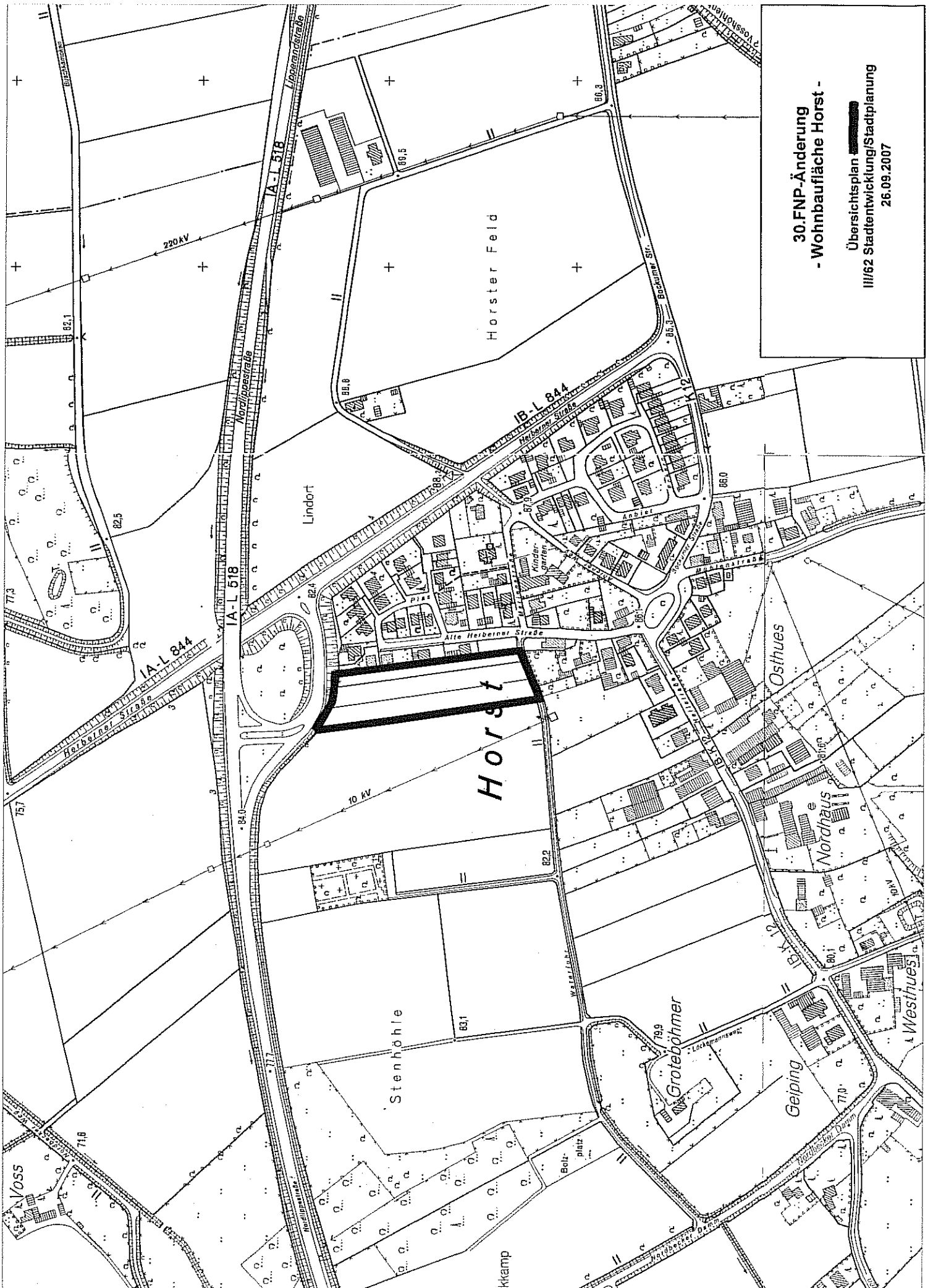
- - -

Der Wortlaut des Beschlusses des Ausschusses für Stadtentwicklung und Wirtschaftsförderung vom 23.10.2007 stimmt mit dieser Bekanntmachung überein. Das nach § 2 Abs. 1 und 2 der Bekanntmachungsverordnung vom 26.08.1999 (GV NW S. 516/SGV NW 2023) vorgeschriebene Verfahren ist eingehalten worden.

Der vorstehende Beschluss wird hiermit öffentlich bekannt gemacht.

W e r n e , 24.10.2007

Tappe
Bürgermeister



30.FNP-Änderung
- Wohnbaufläche Horst -
 Übersichtsplan
 III/62 Stadtentwicklung/Stadtplanung
 26.09.2007

T e i l B

====

(Nicht für die Sammlung des Ortsrechts bestimmt)

Dieser Teil enthält:

Bekanntmachungen der Stadt Werne:

- Bekanntmachung einer Bürgeranhörung
- Entwurf des Bebauungsplans 7 D - Hustebecke

Bekanntmachung

gemäß § 3 Abs. 1 Baugesetzbuch (BauGB)

Der Entwurf des Bebauungsplans 7 D - Hustebecke - soll der Öffentlichkeit vorgestellt und erläutert werden. Aus diesem Grund lädt die Stadt Werne, Dezernat III, Abteilung 62 - Stadtentwicklung/Stadtplanung -, zu einer

Bürgeranhörung

**Montag, 05. November 2007
18:00 Uhr,
in die Cafeteria des Stadthauses, 4. OG
Konrad-Adenauer-Platz 1**

ein.

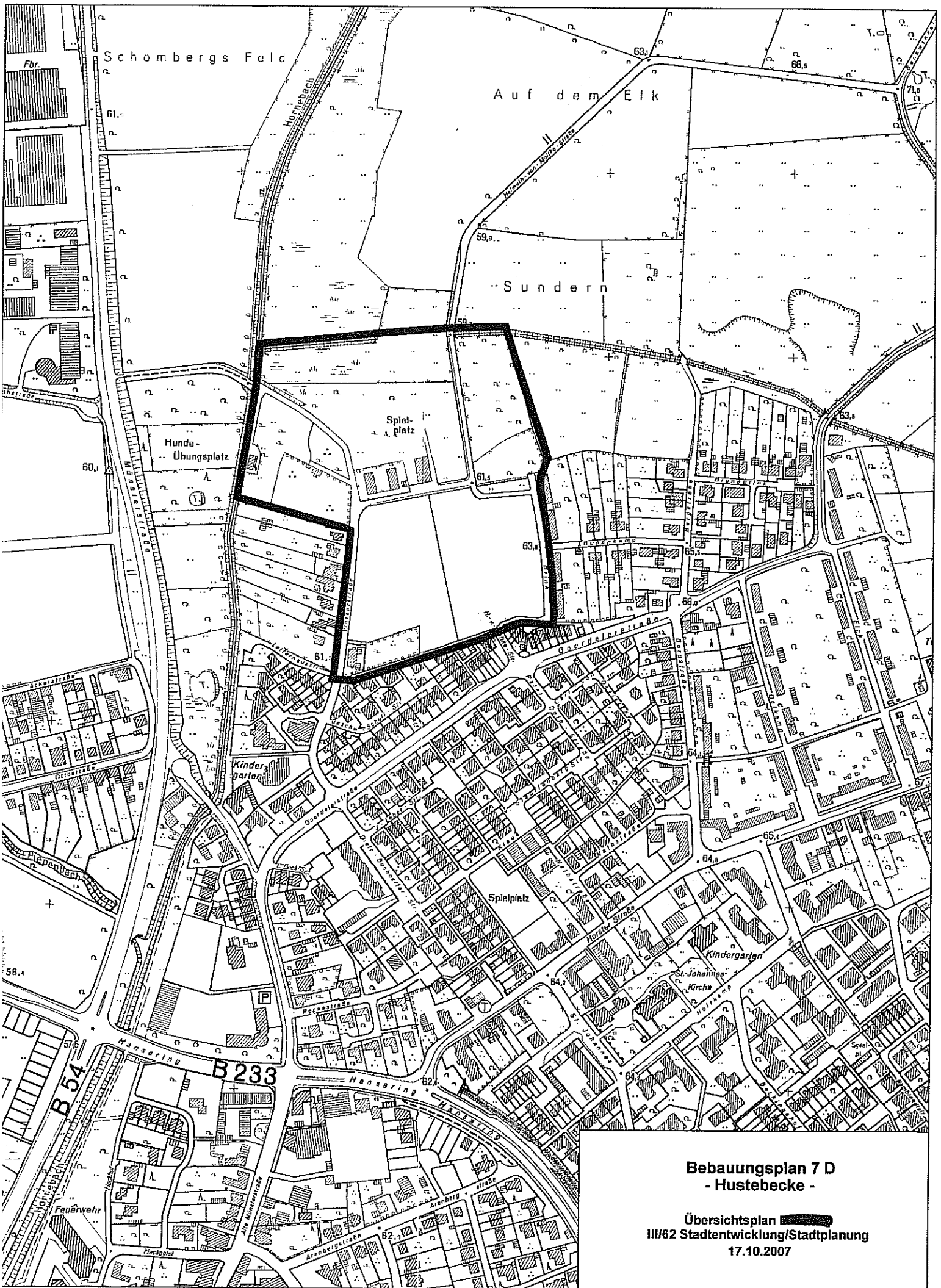
In der Veranstaltung werden die allgemeinen Ziele und Zwecke der Planung öffentlich dargelegt. Gleichzeitig besteht die Möglichkeit, sich zu den Planungsvorstellungen zu äußern.

Die Planbereichsgrenze ist im beiliegenden Plan dargestellt. Der Plan ist Bestandteil dieser Bekanntmachung.

Im Auftrag



Bülte



**Bebauungsplan 7 D
- Hustebecke -**

Übersichtsplan 
III/62 Stadtentwicklung/Stadtplanung
17.10.2007

Herausgeber:
Der Bürgermeister
der Stadt Werne

**Bezugsbedingungen
und -möglichkeiten:**

Bestellungen sind
zu richten an:

Stadtverwaltung Werne
Verwaltungsservice
Stadthaus
Konrad-Adenauer-Platz 1
59368 Werne

Postfachadresse:
Postfach 1552/1562
59358 Werne

Telefon 0 23 89 / 71 1
Telefax 0 23 89 / 71 323

E-Mail
<mailto:verwaltung@werne.de>

Das Amtsblatt der Stadt Werne kann im
Abonnement bezogen werden.

Die Zusendung innerhalb eines Monats
nach Erscheinen erfolgt gegen
Entrichtung eines Jahresabonnements in
Höhe von 20,00 €

Wird es innerhalb eines Monats nach
Erscheinen in der Stadtverwaltung
(Stadthaus oder Bezirksverwaltungsstelle
Stockum) abgeholt, ist die Ausgabe
kostenlos.

Nach Ablauf eines Monats ist ein Betrag von
1,25 € zu zahlen.