

Amtsblatt der Stadt Werne

Jahrgang: 2008

Ausgabetag: 03.09.2008

Ausgabe: 08

Geltungs-
bereich:
Stadt
Werne

Teil A

=====

Bekanntmachungen, die für die Sammlung des Ortsrechts
bestimmt sind.

(Die letzte Ergänzung befand sich in Ausgabe 07/08)

Dieser Teil enthält:

I. Hinweise zum Einordnen des Amtsblattes in die Sammlung des Ortsrechts der Stadt Werne

II. Bekanntmachungen

IV/743 Beschluss des Ausschusses für Stadtentwicklung und
Wirtschaftsförderung vom 02.09.2008 über die 1. Änderung des
Bebauungsplans 50 B - Ortsmitte/Rüschkampsweide (nördl. Bereich) -

III. Änderung der Ortsrechtssammlung

Austauschblätter für das Bestandsverzeichnis IV

Hinweise

Herauszunehmen sind	Zahl der Blätter	Einzufügen sind	Zahl der Blätter
Bestandsverzeichnis IV Seiten 2q – 2r	1	Bestandsverzeichnis IV Seiten 2q – 2r	1
		IV/743 Seiten 1 – 2	1

Bestandsverzeichnis

IV Bauwesen
2. Bebauungspläne, Veränderungssperren
Bereich Stockum

Gliederungs-Nr.	Satzung bzw. Beschluss	Datum
	Bebauungsplan 50 - Stockum-Ortsmitte/Rüschkampsweide -	
IV/133	Aufstellungsbeschluss	02.05.1975
IV/148	Teilungsbeschluss in 50 A (westlicher Bereich)	05.08.1975
IV/212	Genehmigung und Beitrittsbeschluss	21.10.1977
IV/361	Änderungsbeschluss	29.12.1983
IV/362	Satzung über vereinfachte Änderung	29.12.1983
IV/469	Änderungsbeschluss	25.07.1990
	Bebauungsplan 50 A - Ortsmitte/Rüschkampsweide (westlicher Bereich) -	
IV/444	Satzung über die örtlichen Bauvorschriften	01.08.1988
IV/489	Satzung über vereinfachte Änderung	31.12.1991
IV/529	Änderungsbeschluss	18.04.1994
IV/530	Satzung über Änderung	18.04.1994
	Bebauungsplan 50 B - Ortsmitte/Rüschkampsweide (nördlicher Bereich) -	
IV/371	Aufstellungsbeschluss	16.07.1984
IV/665	Satzungsbeschluss	12.07.2002
IV/707	Aufgebungsbeschluss	16.12.2004
IV/708	Satzungsbeschluss	16.12.2004
IV/743	Änderungsbeschluss	03.09.2008

Bestandsverzeichnis

IV Bauwesen
 2. Bebauungspläne, Veränderungssperren
Bereich Stockum

Gliederungs-Nr.	Satzung bzw. Beschluss	Datum
	Bebauungsplan 50 C - Ortsmitte/Rüschkampsweide (südl. Bereich) -	
IV/196	Genehmigung	29.06.1977
IV/220	Änderungsbeschuß	02.12.1977
IV/221	Satzung über vereinfachte Änderung	02.12.1977
IV/242	Änderungsbeschuß	19.05.1978
IV/243	Satzung über vereinfachte Änderung	19.05.1978
IV/273	Änderungsbeschuß	28.09.1979
IV/274	Satzung über vereinfachte Änderung	26.03.1980
IV/311	Änderungsbeschuß	06.03.1981
IV/312	Satzung über vereinfachte Änderung	06.03.1981
IV/353	Änderungsbeschuß	30.12.1982
IV/354	Satzung über vereinfachte Änderung	30.12.1982
IV/405	Änderungsbeschuß	30.05.1986
IV/406	Satzung über vereinfachte Änderung	30.05.1986
IV/407	Satzung über die örtlichen Bauvorschriften	30.05.1986
IV/431	Änderungsbeschuß	30.10.1987
IV/432	Satzung über vereinfachte Änderung	30.10.1987
IV/434	Änderungsbeschuß	20.01.1988
IV/482	Änderungsbeschuß	31.12.1991
IV/495	Satzung über vereinfachte Änderung	31.12.1991
IV/591	Satzung über förmliche Änderung	03.02.1999
IV/594	Änderungsbeschuß	03.02.1999
IV/595	Satzung über förmliche Änderung	03.02.1999
IV/621	Satzung über förmliche Änderung	01.12.1999
	Bebauungsplan 50 D – Nahversorgungszentrum Stockum –	
IV/735	Aufstellungsbeschluss	24.10.2007
	Bebauungsplan 5 - Plas -	
IV/209	Änderungsbeschuß	21.10.1977
IV/210	Satzung über vereinfachte Änderung	02.12.1977
IV/301	Änderungsbeschuß	08.12.1980
IV/302	Satzung über vereinfachte Änderung	08.12.1980
IV/342	Änderungsbeschuß	20.07.1982
IV/343	Satzung über vereinfachte Änderung	20.07.1982
IV/384	Änderungsbeschuß	06.02.1985
IV/385	Satzung über vereinfachte Änderung	06.02.1985
IV/483	Änderungsbeschuß	31.12.1991
IV/494	Satzung über vereinfachte Änderung	31.12.1991
IV/576	Änderungsbeschuß	08.07.1997
IV/577	Satzung über vereinfachte Änderung	08.07.1997

Beschluss

des Ausschusses für Stadtentwicklung und Wirtschaftsförderung vom 02.09.2008
über die 1. Änderung des Bebauungsplans 50 B - Ortsmitte/Rüschkampsweide (nördl. Bereich) -

Der Bebauungsplan 50 B - Ortsmitte/Rüschkampsweide (nördl. Bereich) - soll für die im beiliegenden Lageplan abgegrenzten Bereiche gemäß § 1 (8) BauGB i.V.m. § 13 a BauGB geändert werden. Das Verfahren zur Änderung wird eingeleitet.

Der beiliegende Plan (Anlage) ist Bestandteil dieses Beschlusses.

- - -


Der Wortlaut des Beschlusses des Ausschusses für Stadtentwicklung und Wirtschaftsförderung vom 02.09.2008 stimmt mit dieser Bekanntmachung überein. Das nach § 2 Abs. 1 und 2 der Bekanntmachungsverordnung vom 26.08.1999 (GV NW S. 516/SGV NW 2023) vorgeschriebene Verfahren ist eingehalten worden.

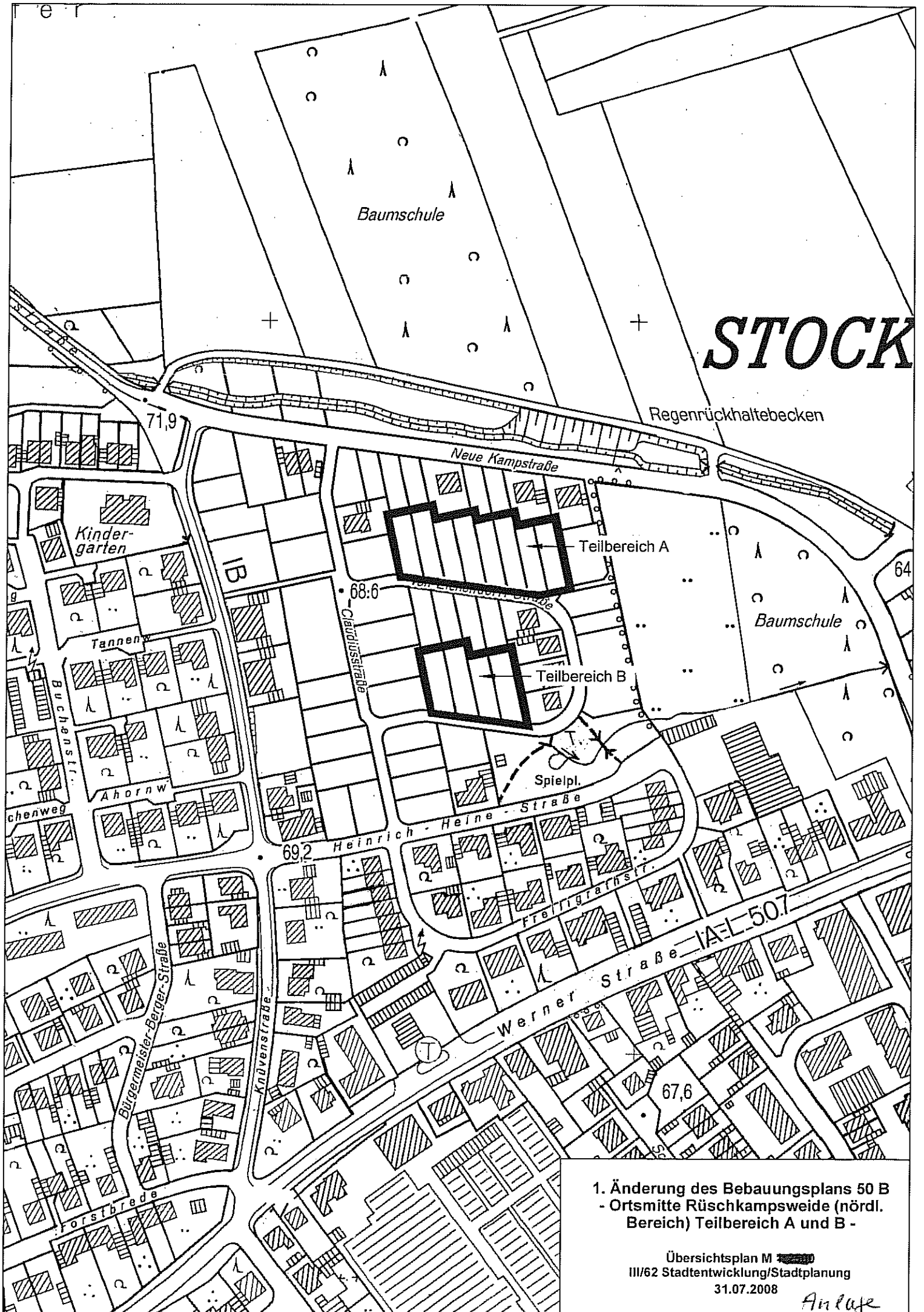
Der vorstehende Beschluss wird hiermit öffentlich bekannt gemacht.

Werne, 03.09.2008




Tappe
Bürgermeister





STOCK

1. Änderung des Bebauungsplans 50 B
 - Ortsmitte Rüschkampsweide (nördl.
 Bereich) Teilbereich A und B -

Übersichtsplan M 
 III/62 Stadtentwicklung/Stadtplanung
 31.07.2008

Anlage

T e i l B

=====

(Nicht für die Sammlung des Ortsrechts bestimmt)

Dieser Teil enthält:

Bekanntmachungen der Stadt Werne:

- Bekanntmachung über die öffentliche Auslegung des Entwurfs der 31. Änderung des Flächennutzungsplanes der Stadt Werne zur Darstellung einer Sonderbaufläche mit der Zweckbestimmung „Nahversorgungsstandort“
- Bekanntmachung der Bürgeranhörung zum Entwurf der 29. Änderung des Flächennutzungsplans der Stadt Werne zur Darstellung einer Wohnbaufläche und der Entwurf des Bebauungsplans 16 D – Wiebecke –

BEKANNTMACHUNG

gemäß § 3 Abs. 2 Baugesetzbuch (BauGB)

Der Entwurf der 31. Änderung des Flächennutzungsplans der Stadt Werne zur Darstellung einer Sonderbaufläche mit der Zweckbestimmung "Nahversorgungsstandort" liegt einschließlich Begründung mit FFH-Vorprüfung, spezieller artenschutzrechtlicher Prüfung und Umweltbericht in der Zeit vom

11. September 2008 bis einschließlich 13. Oktober 2008

im Dezernat III, Abteilung 62 -Stadtentwicklung/Stadtplanung-, Stadthaus, Konrad-Adenauer-Platz 1, 1. OG, Zimmer 104, während der Dienststunden gemäß § 3 Abs. 2 BauGB zu jedermanns Einsicht öffentlich aus.

Während der Offenlegung können Anregungen und Stellungnahmen zum Änderungsentwurf vorgetragen bzw. abgegeben werden. Nicht fristgerecht abgegebene Stellungnahmen können bei der Beschlussfassung über die Änderung unberücksichtigt bleiben.

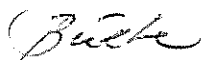
Ferner liegen Informationen zu folgenden umweltrelevanten Aspekten vor:

- Bodengutachten
- Schalltechnische Untersuchung
- Verkehrsgutachten

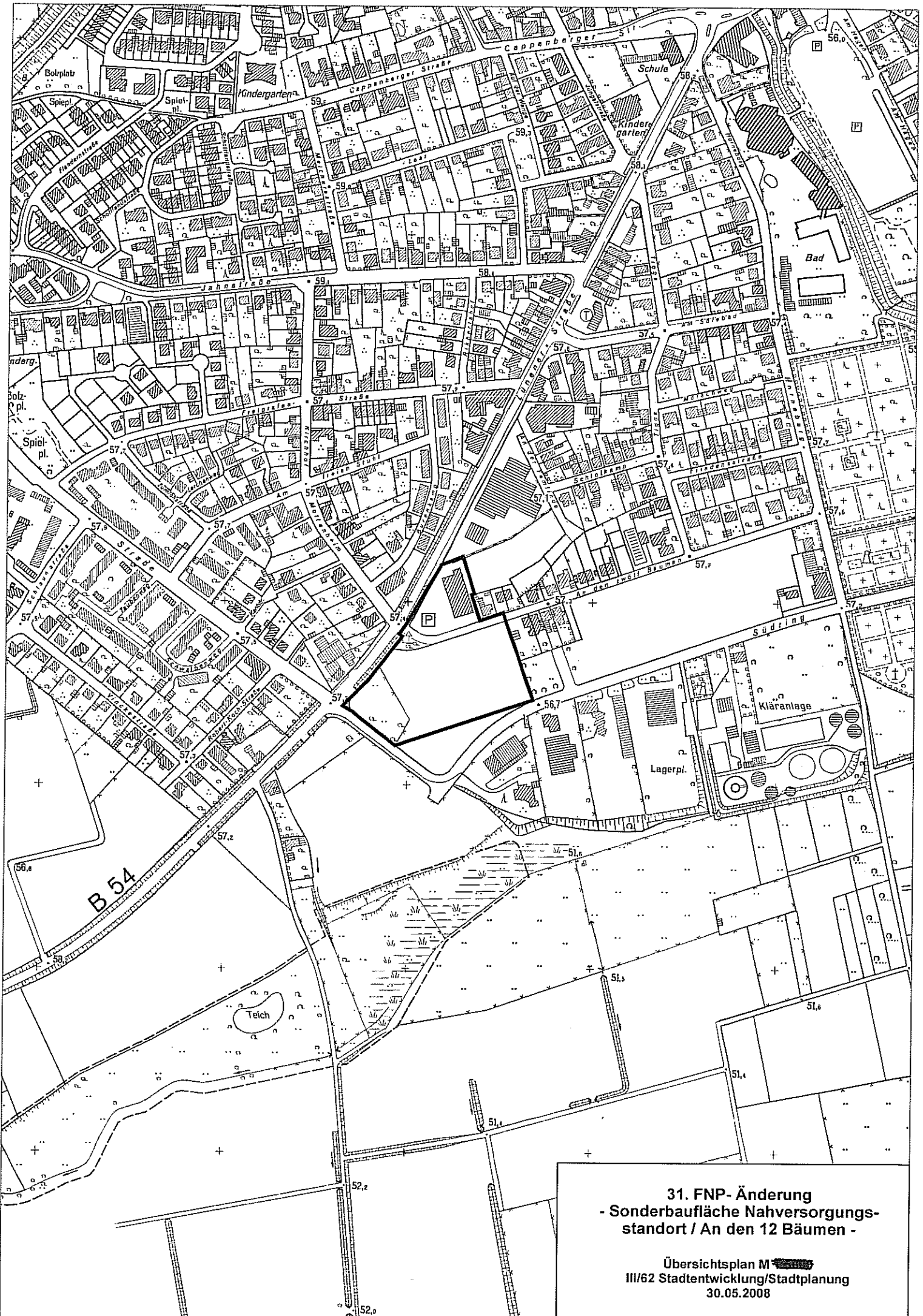
Auch diese Unterlagen können während der Offenlegung eingesehen werden.

Der Geltungsbereich der 31. Änderung des Flächennutzungsplans ist im beiliegenden Plan gekennzeichnet. Der Plan ist Bestandteil dieser Bekanntmachung.

Im Auftrag



Bülte



**31. FNP-Änderung
- Sonderbaufläche Nahversorgungs-
standort / An den 12 Bäumen -**

Übersichtsplan M ~~XXXX~~
III/62 Stadtentwicklung/Stadtplanung
30.05.2008

Bekanntmachung

gemäß § 3 Abs. 1 Baugesetzbuch (BauGB)

Der Entwurf der 29. Änderung des Flächennutzungsplans der Stadt Werne zur Darstellung einer Wohnbaufläche und der Entwurf des Bebauungsplans 16 D - Wiebecke - sollen der Öffentlichkeit vorgestellt und erläutert werden. Aus diesem Grund lädt die Stadt Werne, Dezernat III, Abteilung 62 – Stadtentwicklung / Stadtplanung –, zu einer

Bürgeranhörung

Donnerstag, 18. September 2008
18:00 Uhr
in die Cafeteria des Stadthauses, 4. OG
Konrad-Adenauer-Platz 1

ein.

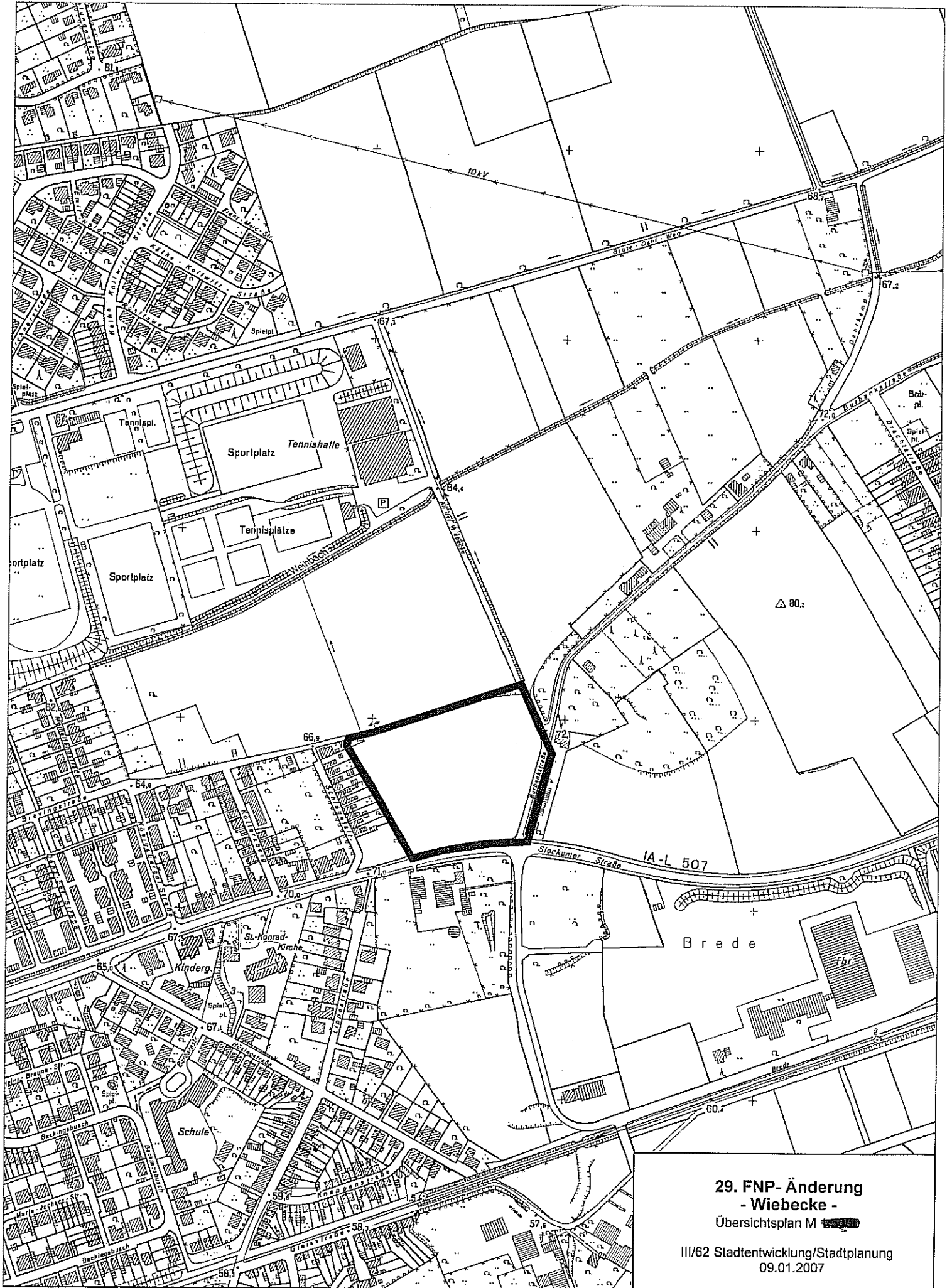
In der Veranstaltung werden die allgemeinen Ziele und Zwecke der Planung öffentlich dargelegt. Gleichzeitig besteht die Möglichkeit, sich zu den Planungsvorstellungen zu äußern.

Die jeweilige Planbereichsgrenze ist in den beiliegenden Plänen dargestellt. Diese Pläne sind Bestandteil der Bekanntmachung.

Im Auftrag



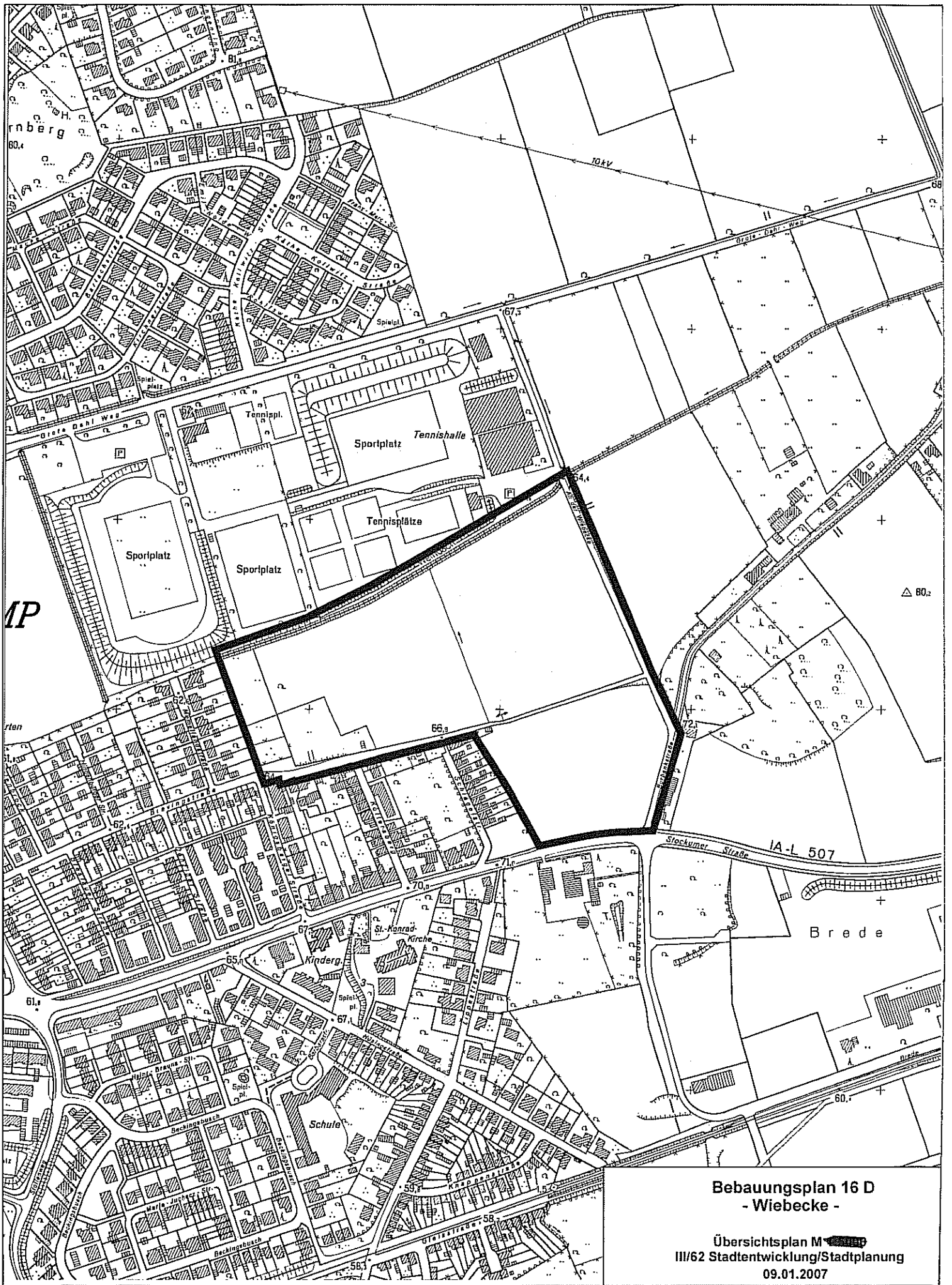
Bülte



**29. FNP-Änderung
- Wiebecke -**


Übersichtsplan M

III/62 Stadtentwicklung/Stadtplanung
09.01.2007



**Bebauungsplan 16 D
- Wiebecke -**

Übersichtsplan M
III/62 Stadtentwicklung/Stadtplanung
09.01.2007



Herausgeber:

Der Bürgermeister
der Stadt Werne

Das Amtsblatt der Stadt Werne kann im
Abonnement oder einzeln bezogen
werden.

**Bezugsbedingungen
und -möglichkeiten:**

Bestellungen sind
zu richten an:

Stadtverwaltung Werne
Verwaltungsservice
Stadthaus
Konrad-Adenauer-Platz 1
59368 Werne

Die Zusendung innerhalb eines Monats
nach Erscheinen erfolgt gegen
Entrichtung eines Jahresabonnements in
Höhe von 20,00 €.

Wird es innerhalb eines Monats nach
Erscheinen in der Stadtverwaltung
(Stadthaus oder Bezirksverwaltungsstelle
Stockum) abgeholt, ist die Ausgabe
kostenlos.

Postfachadresse:
Postfach 1552/1562
59358 Werne

Nach Ablauf eines Monats ist ein Betrag
von 1,25 € pro Amtsblatt zu zahlen.

Telefon 0 23 89 / 71 1
Telefax 0 23 89 / 71 323
E-Mail
verwaltung@werne.de