



# Amtsblatt der Stadt Werne

Jahrgang: 2013  
Ausgabetag: 27.09.2013  
Ausgabe: 14



Geltungs-  
bereich:  
**Stadt  
Werne**



## **T e i l B**

=====

(Nicht für die Sammlung des Ortsrechts bestimmt)

Dieser Teil enthält:

### **Bekanntmachungen der Stadt Werne:**

- Erneute Öffentliche Bekanntmachung der Stadt Werne über die Einteilung des Wahlgebietes in Wahlbezirke für die Kommunalwahl im Jahr 2014

Hinweis: Die gleichlautende öffentliche Bekanntmachung vom 24.09.2013 enthielt ein falsches Datum und ist somit zu berichtigen

- Bekanntmachung gem. § 58 des Wehrpflichtgesetzes über die Übermittlung von Daten der Meldebehörde an das Bundesamt für Wehrverwaltung und der Widerspruchsmöglichkeit im Bürgerbüro.

Erneute Öffentliche Bekanntmachung der Stadt Werne vom 27.09.2013 über die

**Einteilung des Wahlgebietes in Wahlbezirke für die Kommunalwahl im Jahr 2014**  
**Die öffentliche Bekanntmachung vom 24.09.2013 enthielt ein falsches**  
**Veröffentlichungsdatum und ist somit zu berichtigen.**

Der Wahlausschuss der Stadt Werne hat in seiner Sitzung am 12.08.2013 für die Durchführung der Kommunalwahl im Jahr 2014 das Wahlgebiet der Stadt Werne gemäß § 4 des Gesetzes über die Kommunalwahlen im Lande Nordrhein-Westfalen (Kommunalwahlgesetz) in der Fassung der Bekanntmachung vom 30. Juni 1998 (GV. NRW. S. 454, 509, 1999 S. 70), zuletzt geändert durch Artikel 3 des Gesetzes vom 9. April 2013 (GV. NRW. S. 194) in folgende 19 Wahlbezirke eingeteilt:

**Wahlbezirk 010**

Alte Münsterstraße  
Am Neutor  
Arenbergstraße  
Bergstraße  
Brunebrink  
Bült  
Bürgermeister-Grube-Straße  
Carl-von-Ossietzky-Straße  
Claus-von-Stauffenberg-Straße  
Dietrich-Bonhoeffer-Straße  
Geisthof  
Geschwister-Scholl-Straße  
Goerdelerstraße  
Helmuth-von-Moltke-Str. (1-21, 2-20)  
Herzogstraße  
Julius-Leber-Straße  
Ludwig-Beck-Straße  
Ostmauer  
Pater-Delp-Straße  
Repkestraße  
Schulstraße  
Wienbrede

**Wahlbezirk 020 - Stimmbezirk 021**

Am Bahnhof  
Ambrosiusweg  
Amtdrostenstraße  
Bahnhofstraße  
Damianweg  
Fürstenhof (1-23, 2-6)  
Gottfriedweg  
Grafenweg  
Gutenbergstraße  
Heckgeist  
Heckhof  
Juffernkamp  
Konrad-Adenauer-Platz  
ohne festen Wohnsitz  
Penningrode (33-45)

**Wahlbezirk 020 - Stimmbezirk 022**

Bernradstraße  
Grevinghof (1-39, 26-50)  
Michaelstraße  
Ottostraße (19-Ende, 28-Ende)  
Penningrode (9-27, 30)  
Stemmenkamp (1-Ende)

### **Wahlbezirk 030**

Am Deipeturm  
Am Friedstein  
Am Griesetorn  
Am Hagen  
Am Solebad  
Am Stadtpark  
Am Steinhaus  
An den 12 Bäumen  
An der Femlinde  
Auf dem Berg  
Beethovenstraße  
Bonnenstraße  
Domhof  
Flöz-Zollverein-Straße  
Freih.-v.-Stein-Straße (39-53, 36-54)  
Friedensstraße  
Händelweg  
Hartenkerl  
Hornenburg  
Joseph-Haydn-Straße  
Kamener Straße  
Kirchhof  
Kleine Burgstraße  
Klosterstraße  
Konrad-Adenauer-Straße  
Kurt-Schumacher-Platz  
Kurt-Schumacher-Straße  
Magdalenenstraße  
Markt  
Merschweg  
Moormannplatz  
Mozartstraße  
Schlotkamp  
Schumannweg  
Stockumer Str. (1-23, 2-16)  
Südmauer  
Südring  
Tigge  
Wichernstraße

### **Wahlbezirk 040**

Auf der Wenge  
Burenkamp  
Flandernstraße  
Freigrafenstraße  
Jahnstraße  
Jütlandstraße  
Kirchhof-Mottenheim  
Laar  
Lünener Str. (1-79, 2-62)  
Melchersstraße  
Rikbertshof  
Schottlandstraße

### **Wahlbezirk 050**

Am Bellinholz (1-57, 2-66)  
Am Freien Stuhl  
Amselweg  
Bailleuler Straße  
Berliner Straße  
Drosselweg  
Fasanenweg  
Humboldtstraße  
Kantstraße  
Kyritzer Straße  
Lerchenweg  
Lünener Straße (81-147, 64-152)  
Lytham-St.Annes-Straße  
Meisenweg  
Robert-Koch-Straße  
Schlaunstraße  
Schwalbenweg  
Taubenweg  
Vinckestraße  
Walczter Straße  
Zumlohstraße

### **Wahlbezirk 060**

Am Schwanenplatz  
Becklohof  
Burgstraße  
Cappenberger Straße  
Grabbestraße  
Jüngststraße  
Nachtigallenweg  
Roggenmarkt  
Steinstraße  
Uhlandstraße  
v.-Droste-Hülshoff-Straße  
Wagenfeldstraße  
Weberstraße  
Westmauer  
Wibbeltstraße

### **Wahlbezirk 070**

Baaken  
Bellingheide  
Bertholt-Brecht-Straße  
Gerh.-Hauptmann-Straße  
Goetheweg (1-31, 2-10)  
Heinrich-von-Kleist-Straße  
Heitkamp  
Hermann-Hesse-Straße  
Hermann-Löns-Straße  
Kolpingstraße  
Körnerstraße  
Lessingstraße  
Mühlenknapp  
Münsterfort (35-Ende, 38-Ende)  
Ovelgönne (64-Ende)  
Paul-Gerhardt-Straße  
Schillerstraße  
Selmer Landstr. (1-69, 2-70)  
Selmer Str. (51-Ende, 34-Ende)  
Steinäcker  
Windmühlenberg

### **Wahlbezirk 080**

Am See  
Auf der Woort  
Brinkhof  
Haferfeld  
Joh.-Gottfried-Herder-Str.  
Kardinal-von-Galen-Str.  
Kettelerstraße  
Lindert  
Merianstraße  
Münsterfort (1-33a, 2-36)  
Ovelgönne (31-Ende, 26-60)  
Overbergstraße  
Penningrode ( 47-Ende, 44-Ende)  
Schürenkamp  
Selmer Str. (1-21, 2-10)  
Tenhagenstraße

### **Wahlbezirk 090**

Agnesweg  
Am Alten Kurbad  
Butenlandwehr (2-Ende)  
Capeller Str. (1-133, 2-130)  
Dr.-Hövener-Straße  
Elisabethstraße  
Grevinghof (41-Ende, 52-Ende)  
Hornsberg  
Lohstraße  
Lütkeheide  
Schombergerweg  
Stemmenkamp (2-Ende)

### **Wahlbezirk 100**

Abdinghof  
Beckingshof  
Holtkamp (1-Ende, 2-34)  
Horster Straße (1-53, 2-46)  
Nathstraße  
St. Johannes  
Thünen

### **Wahlbezirk 110**

Am Weihbach  
Breielstraße  
Eschenweg  
Freiherr-von-Stein-Str. (1-37, 22-24)  
Glückaufstraße  
Klöcknerstraße  
Lippestraße (1-71, 2-80)  
Maybachstraße  
Mühlenfeld  
Ostring  
Rembrandtstraße  
Schemmelweg  
Schwieterstraße  
Sim-Jü  
Stettiner Straße  
Stockumer Straße (25-101, 18-138)  
Waldstraße  
Wiehagen (1-29, 2-48)

### **Wahlbezirk 120**

An der Wiebecke  
August-Macke-Straße  
Barlachstraße  
Brachtstraße  
Brede  
Breslauer Straße  
Brevingstraße  
Burbankstraße  
Dahlkamp  
Danziger Straße  
Emil-Nolde-Weg  
Erlenbrock  
Franz-Marc-Straße  
Hindenburger Straße  
Käthe-Kollwitz-Straße  
Kirchnerstraße  
Königsberger Straße  
Köttersberg  
Memellandstraße  
Rohlfsweg  
Schlägelstraße  
Schwartekamp  
Stockumer Str. (103-Ende, 194-Ende)

### **Wahlbezirk 130**

Am Fischerhof  
Barbarastraße  
Beckingsbusch  
Georgsmarienstraße  
Gleisstraße  
Heinrich-Brauns-Straße  
Hüsingstraße  
Knappenstraße  
Lippestraße (113-Ende, 84-Ende)  
Marie-Juchacz-Straße  
Stockumer Straße (152-178)  
Stollenweg

### **Wahlbezirk 140**

An der Hustebecke  
Dornberg  
Dürerstraße  
Eick  
Hagenrain  
Halohweg  
Holtkamp (36,38)  
Horster Str. (55-Ende, 52-Ende)  
Husemanns Weg  
Kiwitzheidweg (9, 2-12)  
Nibelungenring  
Ostkamp  
Rubensstraße  
Wiehagen (31-Ende, 50-Ende)

### **Wahlbezirk 150 - Stimmbezirk 151**

Am Funnhof  
Am Gutshof  
Am Reiterhof  
Capeller Straße (147-151)  
Ehringhauser Weg  
Friedrich-Hebbel-Straße  
Georg-Büchner-Straße  
Goetheweg (35-37)  
Kerstingsweg (3-5)  
Lange Hege  
Moorbecke  
Pagensstraße  
Ronnenheideweg  
Südkirchener Straße  
Theodor-Fontane-Straße

**Wahlbezirk 150 - Stimmbezirk 152**

Ackerstraße  
Bernhard-Sickmann-Weg  
Bonenkamp  
Brink  
Bürgermeister-Ohm-Str.  
Butenlandwehr (51-53)  
Capeller Str. (153-Ende, 132-Ende)  
Eichenbusch  
Froningholz  
Fürstenhof (27-Ende, 62-Ende)  
Geestweg  
Hagenbuschweg  
Heimannsweg  
Helmuth-v.-Moltke-Str. (22-Ende, 23-Ende)  
Hohefeldweg  
Höltingweg  
Im Grünen Winkel  
Kasemannweg  
Kerstingsweg (10)  
Knappweg  
Letterhausstraße  
Ludgeristraße  
Münsterstraße  
Niggenkamp  
Nikolaus-Groß-Str.  
Ottostraße (1-17, 2-26)  
Pater-Venantius-Weg  
Rosendahler Weg  
Schwannenweg  
Schwarte Riet  
Stiegenkamp  
Vinzenzstraße  
Werenboldweg  
Wesseler Straße (1-9, 2-20)  
Zollstraße

**Wahlbezirk 160 - Stimmbezirk 161**

Am Bellingholz (59-Ende, 68-Ende)  
Am Gerlingbach  
Am Romberg (außer Nr. 4 u. 5)  
Am Sunderbach  
Im Hoerm  
Langernstraße  
Lünener Straße (151-Ende, 154-Ende)  
Martinsweg  
Osticker Berg  
Schiferkamp  
Varnhöveler Str. (79-Ende, 82-Ende)

**Wahlbezirk 160 - Stimmbezirk 162**

Am Funnenkamp  
Am Kohuesholz  
Am Nierstenholz  
Am Romberg (Nrn. 4 u. 5)  
Am Stadtwald  
Cappenberger Damm  
Feldmark  
Funnenstraße  
Gewerbehof  
Im Nierfeld  
Landwehrstraße  
Osterkamp  
Schulzenstraße  
Selmer Landstr. (85-Ende, 116-Ende)  
Varnhöveler Str. (1-75, 2-78)  
Wahrbrink

## **Wahlbezirk 170 - Stimmbezirk 171**

Ahornweg  
Akazienweg  
Birkenstraße  
Buchenstraße  
Eibenweg  
Eichenweg  
Espenweg  
Fichtenweg  
Forstweide (20-24)  
Ginsterweg  
Kastanienstraße  
Kiefernweg  
Knüvenstraße (60-62)  
Nußweg  
Pappelweg  
Platanenweg  
Tannenweg  
Ulmenweg  
Weidenweg  
Zedernweg

## **Wahlbezirk 170 - Stimmbezirk 172**

Ahlener Weg  
Alte Herberner Straße  
Am Mergelkamp  
Anbiet  
Auf der Heide  
Bockumer Straße  
Buschkämpken  
Eckern  
Föspelweg  
Frienweg  
Gottesort  
Hellstraße  
Herberner Straße  
Horster Höhe  
Im Hanloh  
Löckemannweg  
Marienstraße  
Mühlenstraße (101-Ende, 50-Ende)  
Nordbecker Damm  
Nordbecker Weg  
Ostbrenningen  
Plas  
Rietbergweg  
Sandweg  
Südbrenningen  
Uhlenbusch  
Wehrenbrock  
Wesseler Riege  
Wesseler Straße (24-46)  
Westbrenningen



## Wahlbezirk 180

Amtshof  
Bodelschwingstraße  
Brucknerstraße (1- Ende, 16-Ende)  
Bürgermeister-Berger-Straße  
Claudiusstraße  
Forstbaum  
Forstbreite  
Forstkamp  
Forstweide (1-Ende, 2-18, 26-Ende)  
Freiligrathstraße  
Graf-von-Westerholt-Straße  
Heinrich-Heine-Straße  
Homannshof  
Hugenpoth  
In der Dille  
Knüvenstraße (1-29, 2-36)  
Langenhövel  
Neue Kampstraße  
Pferdekamp  
Roggenkamp  
Schubertstraße  
Temmenhof  
von-Eichendorff-Straße  
Werner Straße (1-29, 2-60)  
Wulbern


## Wahlbezirk 190

Alte Bockumer Straße  
Am Mühlengraben  
Am Schacht  
Blasum  
Blekamp  
Boymerstraße  
Brahmsweg  
Brucknerstraße (6-12)  
Dahlbuschweg  
Dornheideweg  
Feldstraße  
Geiststraße  
Hammer Straße  
Herrenkampweg  
Im Ostfeld  
In der Eika  
Kampstraße  
Karl-Gerstein-Straße  
Kirchstraße  
Kiwitzheidweg (31, 14-Ende)  
Lindenstraße  
Lohwall  
Mühlenstraße (1-95, 2-44)  
Panhoffweg  
Sandbochumer Weg  
Sophienstraße  
Wagnerweg  
Weckermannweg  
Werner Straße (31-Ende, 68-Ende)  
Werthweg

Werne, 27.09.2013



**Lothar Christ**  
Bürgermeister



### Bekanntmachung

Gemäß § 58 des Wehrpflichtgesetzes in der Fassung der Bekanntmachung vom 16. September 2008 (BGBl. I.S. 1886) zul. geändert durch Artikel 1 des Gesetzes vom 28. April 2011 (BGBl. I. S. 678), übermittelt die Meldebehörde dem Bundesamt für Wehrverwaltung zum Zweck der Übersendung von Informationsmaterial über Tätigkeiten in den Streitkräften jährlich bis zum 31. März folgende Daten zu Personen mit deutscher Staatsangehörigkeit, die im darauffolgenden Jahr volljährig werden:


1. Familienname
2. Vornamen
3. gegenwärtige Anschrift

Gemäß § 18 Abs. 7 des Melderechtsrahmengesetzes hat jeder Betroffene das Recht, der Weitergabe seiner Daten zu widersprechen.

Der Widerspruch ist schriftlich oder zur Niederschrift beim Bürgerbüro der Stadt Werne im Stadthaus, Konrad-Adenauer-Platz 1, im Erdgeschoss einzulegen.



Lothar Christ  
Bürgermeister





**Herausgeber:**  
Der Bürgermeister  
der Stadt Werne

**Bezugsbedingungen  
und -möglichkeiten:**

Bestellungen sind  
zu richten an:

Stadtverwaltung Werne  
Verwaltungsservice  
Stadthaus  
Konrad-Adenauer-Platz 1  
59368 Werne

Postfachadresse:  
Postfach 1552/1562  
59358 Werne

Telefon 0 23 89 / 71 1  
Telefax 0 23 89 / 71 323

E-Mail  
<mailto:verwaltung@werne.de>

Das Amtsblatt der Stadt Werne kann im  
Abonnement bezogen werden.

Die Zusendung innerhalb eines Monats  
nach Erscheinen erfolgt gegen  
Entrichtung eines Jahresabonnements in  
Höhe von 20,00 €.

Wird es innerhalb eines Monats nach  
Erscheinen in der Stadtverwaltung  
(Stadthaus oder Bezirksverwaltungsstelle  
Stockum) abgeholt, ist die Ausgabe  
kostenlos.

Nach Ablauf eines Monats ist ein Betrag von  
1,25 € zu zahlen.

Ortsrecht und Amtsblatt finden Sie auch im  
Internet auf der städtischen Homepage:  
[www.werne.de](http://www.werne.de)