



Amtsblatt der Stadt Werne

Jahrgang: 2013
Ausgabetag: 17.10.2013
Ausgabe: 15



Geltungs-
bereich:
**Stadt
Werne**



T e i l B

=====

(Nicht für die Sammlung des Ortsrechts bestimmt)

Dieser Teil enthält:

Bekanntmachungen der Stadt Werne:

- Öffentliche Bekanntmachung der Stadt Werne über die Einteilung des Wahlgebietes in Wahlbezirke für die Kommunalwahl im Jahr 2014
- Bekanntmachung vom 17.10.2013 der Stadt Werne über das amtliche Endergebnis des Bürgerentscheides „Zukunft des Bades“ vom 22.09.2013
- Ordnungsbehördliche Verordnung über das Offenhalten von Verkaufsstellen vom 17.10.2013.

Öffentliche Bekanntmachung der Stadt Werne vom 17.10.2013 über die

Einteilung des Wahlgebietes in Wahlbezirke für die Kommunalwahl im Jahr 2014

Der Wahlausschuss der Stadt Werne hat in seiner Sitzung am 16.10.2013 für die Durchführung der Kommunalwahl im Jahr 2014 das Wahlgebiet der Stadt Werne gemäß § 4 des Gesetzes über die Kommunalwahlen im Lande Nordrhein-Westfalen (Kommunalwahlgesetz) in der Fassung der Bekanntmachung vom 30. Juni 1998 (GV. NRW. S. 454, 509, 1999 S. 70), zuletzt geändert durch Artikel 3 des Gesetzes vom 9. April 2013 (GV. NRW. S. 194) in folgende 19 Wahlbezirke eingeteilt:

Wahlbezirk 010

Alte Münsterstraße
Am Neutor
Arenbergstraße
Bergstraße
Brunebrink
Bült
Bürgermeister-Grube-Straße
Carl-von-Ossietzky-Straße
Claus-von-Stauffenberg-Straße
Dietrich-Bonhoeffer-Straße
Geisthof
Geschwister-Scholl-Straße
Goerdelerstraße
Helmuth-von-Moltke-Str. (1-21, 2-20)
Herzogstraße
Julius-Leber-Straße
Ludwig-Beck-Straße
Ostmauer
Pater-Delp-Straße
Repkestraße
Schulstraße
Wienbrede

Wahlbezirk 020 - Stimmbezirk 021

Am Bahnhof
Ambrosiusweg
Amtdrostenstraße
Bahnhofstraße
Damianweg
Fürstenhof (1-23, 2-6)
Gottfriedweg
Grafenweg
Gutenbergstraße
Heckgeist
Heckhof
Juffernkamp
Konrad-Adenauer-Platz
ohne festen Wohnsitz
Penningrode (33-45)

Wahlbezirk 020 - Stimmbezirk 022

Bernradstraße
Grevinghof (1-39, 26-50)
Michaelstraße
Ottostraße (19-Ende, 28-Ende)
Penningrode (9-27, 30)
Stemmenkamp (1-Ende)

Wahlbezirk 030

Am Deipeturm
Am Friedstein
Am Griesetorn
Am Hagen
Am Solebad
Am Stadtpark
Am Steinhaus
An den 12 Bäumen
An der Femlinde
Auf dem Berg
Beethovenstraße
Bonenstraße
Domhof
Flöz-Zollverein-Straße
Freih.-v.-Stein-Straße (39-53, 36-54)
Friedensstraße
Händelweg
Hartenkerl
Horneburg
Joseph-Haydn-Straße
Kamener Straße
Kirchhof
Kleine Burgstraße
Klosterstraße
Konrad-Adenauer-Straße
Kurt-Schumacher-Platz
Kurt-Schumacher-Straße
Magdalenenstraße
Markt
Merschweg
Moormannplatz
Mozartstraße
Schlotkamp
Schumannweg
Stockumer Str. (1-23, 2-16)
Südmauer
Südring
Tigge
Wichernstraße

Wahlbezirk 040

Auf der Wenge
Burenkamp
Flandernstraße
Freigrafenstraße
Jahnstraße
Jütlandstraße
Kirchhof-Mottenheim
Laar
Lünener Str. (1-79, 2-62)
Melchersstraße
Rikbertshof
Schottlandstraße

Wahlbezirk 050

Am Bellinholz (1-57, 2-66)
Am Freien Stuhl
Amselweg
Bailleuler Straße
Berliner Straße
Drosselweg
Fasanenweg
Humboldtstraße
Kantstraße
Kyritzer Straße
Lerchenweg
Lünener Straße (81-147, 64-152)
Lytham-St.Annes-Straße
Meisenweg
Robert-Koch-Straße
Schlaunstraße
Schwalbenweg
Taubenweg
Vinckestraße
Walczer Straße
Zumlohstraße

Wahlbezirk 060

Am Schwanenplatz
Becklohof
Burgstraße
Cappenberger Straße
Grabbestraße
Jüngststraße
Nachtigallenweg
Roggenmarkt
Steinstraße
Uhlandstraße
v.-Droste-Hülshoff-Straße
Wagenfeldstraße
Weberstraße
Westmauer
Wibbeltstraße

Wahlbezirk 070

Baaken
Bellingheide
Bertholt-Brecht-Straße
Gerh.-Hauptmann-Straße
Goetheweg (1-31, 2-10)
Heinrich-von-Kleist-Straße
Heitkamp
Hermann-Hesse-Straße
Hermann-Löns-Straße
Kolpingstraße
Körnerstraße
Lessingstraße
Mühlenknapp
Münsterfort (35-Ende, 38-Ende)
Ovelgönne (64-Ende)
Paul-Gerhardt-Straße
Schillerstraße
Selmer Landstr. (1-69, 2-70)
Selmer Str. (51-Ende, 34-Ende)
Steinäcker
Windmühlenberg

Wahlbezirk 080

Am See
Auf der Woort
Brinkhof
Haferfeld
Joh.-Gottfried-Herder-Str.
Kardinal-von-Galen-Str.
Kettelerstraße
Lindert
Merianstraße
Münsterfort (1-33a, 2-36)
Ovelgönne (31-Ende, 26-60)
Overbergstraße
Penningrode (47-Ende, 44-Ende)
Schürenkamp
Selmer Str. (1-21, 2-10)
Tenhagenstraße

Wahlbezirk 090

Agnesweg
Am Alten Kurbad
Butenlandwehr (2-Ende)
Capeller Str. (1-133, 2-130)
Dr.-Hövener-Straße
Elisabethstraße
Grevinghof (41-Ende, 52-Ende)
Hornsberg
Lohstraße
Lütkeheide
Schombergerweg
Stemmenkamp (2-Ende)

Wahlbezirk 100

Abdinghof
Beckingshof
Holtkamp (1-Ende, 2-34)
Horster Straße (1-53, 2-46)
Nathstraße
St. Johannes
Thünen

Wahlbezirk 110

Am Weihbach
Breielstraße
Eschenweg
Freiherr-von-Stein-Str. (1-37, 22-24)
Glückaufstraße
Klößnerstraße
Lippestraße (1-71, 2-80)
Maybachstraße
Mühlenfeld
Ostring
Rembrandtstraße
Schemmelweg
Schwierterstraße
Sim-Jü
Stettiner Straße
Stockumer Straße (25-101, 18-138)
Waldstraße
Wiehagen (1-29, 2-48)

Wahlbezirk 120

An der Wiebecke
August-Macke-Straße
Barlachstraße
Brachtstraße
Brede
Breslauer Straße
Brevingstraße
Burbankstraße
Dahlkamp
Danziger Straße
Emil-Nolde-Weg
Erlenbrock
Franz-Marc-Straße
Hindenburger Straße
Käthe-Kollwitz-Straße
Kirchnerstraße
Königsberger Straße
Köttersberg
Memellandstraße
Rohlfsweg
Schlängelstraße
Schwartekamp
Stockumer Str. (103-Ende, 194-Ende)

Wahlbezirk 130

Am Fischerhof
Barbarastraße
Beckingsbusch
Georgsmarienstraße
Gleisstraße
Heinrich-Brauns-Straße
Hüsingstraße
Knappenstraße
Lippestraße (113-Ende, 84-Ende)
Marie-Juchacz-Straße
Stockumer Straße (152-178)
Stollenweg

Wahlbezirk 140

An der Hustebecke
Dornberg
Dürerstraße
Eick
Hagenrain
Halohweg
Holtkamp (36,38)
Horster Str. (55-Ende, 52-Ende)
Husemanns Weg
Kiwitzheidweg (9, 2-12)
Nibelungenring
Ostkamp
Rubensstraße
Wiehagen (31-Ende, 50-Ende)

Wahlbezirk 150 - Stimmbezirk 151

Am Funnhof
Am Gutshof
Am Reiterhof
Capeller Straße (147-151)
Ehringhauser Weg
Friedrich-Hebbel-Straße
Georg-Büchner-Straße
Goetheweg (35-37)
Kerstingsweg (3-5)
Lange Hege
Moorbecke
Pagensstraße
Ronnenheideweg
Südkirchener Straße
Theodor-Fontane-Straße

Wahlbezirk 150 - Stimmbezirk 152

Ackerstraße
Bernhard-Sickmann-Weg
Bonenkamp
Brink
Bürgermeister-Ohm-Str.
Butenlandwehr (51-53)
Capeller Str. (153-Ende, 132-Ende)
Eichenbusch
Froningholz
Fürstenhof (27-Ende, 62-Ende)
Geestweg
Hagenbuschweg
Heimannsweg
Helmuth-v.-Moltke-Str. (22-Ende, 23-Ende)
Hohefeldweg
Höltingweg
Im Grünen Winkel
Kasemannweg
Kerstingsweg (10)
Knappweg
Letterhausstraße
Ludgeristraße
Münsterstraße
Niggenkamp
Nikolaus-Groß-Str.
Ottostraße (1-17, 2-26)
Pater-Venantius-Weg
Rosendahler Weg
Schwannenweg
Schwarte Riet
Stiegenkamp
Vinzenzstraße
Werenboldweg
Wesseler Straße (1-9, 2-20)
Zollstraße

Wahlbezirk 160 - Stimmbezirk 161

Am Bellingholz (59-Ende, 68-Ende)
Am Gerlingbach
Am Romberg (außer Nr. 4 u. 5)
Am Sunderbach
Im Hoerm
Langernstraße
Lünener Straße (151-Ende, 154-Ende)
Martinsweg
Osticker Berg
Schiferkamp
Varnhöveler Str. (79-Ende, 82-Ende)

Wahlbezirk 160 - Stimmbezirk 162

Am Funnenkamp
Am Kohuesholz
Am Nierstenholz
Am Romberg (Nrn. 4 u. 5)
Am Stadtwald
Cappenberger Damm
Feldmark
Funnenstraße
Gewerbehof
Im Nierfeld
Landwehrstraße
Osterkamp
Schulzenstraße
Selmer Landstr. (85-Ende, 116-Ende)
Varnhöveler Str. (1-75, 2-78)
Wahrbrink

Wahlbezirk 170 - Stimmbezirk 171

Ahornweg
Akazienweg
Birkenstraße
Buchenstraße
Eibenweg
Eichenweg
Espenweg
Fichtenweg
Forstweide (20-24)
Ginsterweg
Kastanienstraße
Kiefernweg
Knüvenstraße (60-62)
Nußweg
Pappelweg
Platanenweg
Tannenweg
Ulmenweg
Weidenweg
Zedernweg

Wahlbezirk 170 - Stimmbezirk 172

Ahlener Weg
Alte Herberner Straße
Am Mergelkamp
Anbiet
Auf der Heide
Bockumer Straße
Buschkämpken
Eckern
Föspelweg
Frienweg
Gottesort
Hellstraße
Herberner Straße
Horster Höhe
Im Hanloh
Löckemannweg
Marienstraße
Mühlenstraße (101-Ende, 50-Ende)
Nordbecker Damm
Nordbecker Weg
Ostbrenningen
Plas
Rietbergweg
Sandweg
Südbrenningen
Uhlenbusch
Wehrenbrock
Wesseler Riege
Wesseler Straße (24-46)
Westbrenningen

Wahlbezirk 180

Amtshof
Bodelschwinghstraße
Brucknerstraße (1- Ende, 16-Ende)
Bürgermeister-Berger-Straße
Claudiusstraße
Forstbaum
Forstbreite
Forstkamp
Forstweide (1-Ende, 2-18, 26-Ende)
Freiligrathstraße
Graf-von-Westerholt-Straße
Heinrich-Heine-Straße
Homannshof
Hugenpoth
In der Dille
Knüvenstraße (1-29, 2-36)
Langenhövel
Neue Kampstraße
Pferdekamp
Roggenkamp
Schubertstraße
Temmenhof
von-Eichendorff-Straße
Werner Straße (1-29, 2-60)
Wulbern

Wahlbezirk 190

Alte Bockumer Straße
Am Mühlengraben
Am Schacht
Blasum
Blekamp
Boymerstraße
Brahmsweg
Brucknerstraße (6-12)
Dahlbuschweg
Dornheideweg
Feldstraße
Geiststraße
Hammer Straße
Herrenkampweg
Im Ostfeld
In der Eika
Kampstraße
Karl-Gerstein-Straße
Kirchstraße
Kiwitzheidweg (31, 14-Ende)
Lindenstraße
Lohwall
Mühlenstraße (1-95, 2-44)
Panhoffweg
Sandbochumer Weg
Sophienstraße
Wagnerweg
Weckermannweg
Werner Straße (31-Ende, 68-Ende)
Werthweg

Werne, 17.10.2013



Lothar Christ
Bürgermeister



**Bekanntmachung vom 17.10.2013 der Stadt Werne über das amtliche
Endergebnis des Bürgerentscheides „Zukunft des Bades“ vom 22.09.2013**

Gegenstand des Bürgerentscheides war folgende Frage:

Soll in Werne als Ersatz für das Solebad ein neues Hallenbad errichtet werden, bei dem

- *auf Solebecken verzichtet wird*
- *dessen 50-Meter-Sport-Außenbecken aber erhalten bleibt und im Sommer geöffnet wird und*
- *die Sauna des Solebades an einen nichtstädtischen Eigentümer verkauft wird?*

Die Bürgerinnen und Bürger der Stadt Werne konnten mit „Ja“ oder „Nein“ abstimmen.

Der Rat der Stadt Werne hat in seiner Sitzung am 16.10.2013 gem. § 19 Abs. 1 der Satzung der Stadt Werne über die Durchführung von Bürgerentscheiden vom 21.05.2004 folgendes Endergebnis festgestellt:

Abstimmungsberechtigte:	25.028
Abstimmende insgesamt:	17.910
Abstimmungsbeteiligung:	71,56 %
Ungültige Stimmen:	297
Gültige Stimmen:	17.613
Davon mit:	
„JA“	2.789
„NEIN“	14.824

Die beim Bürgerentscheid abgegebenen „Ja“-Stimmen erreichten die notwendige Mindestzahl von 5.006 Stimmen nicht. Ferner hat die Mehrheit der Abstimmenden die zur Abstimmung gestellte Frage mit „Nein“ beantwortet.

Der Bürgerentscheid war somit nicht erfolgreich.

Das amtliche Endergebnis des Bürgerentscheides „Zukunft des Bades“ wird hiermit gem. § 19 Abs. 2 der Satzung der Stadt Werne über die Durchführung von Bürgerentscheiden vom 21.05.2004 öffentlich bekannt gemacht.

Werne, 17.10.2013



Lothar Christ
Bürgermeister



Stadt Werne

Ordnungsbehördliche Verordnung

über das Offenhalten von Verkaufsstellen vom 17.10.2013

Aufgrund des § 6 Abs. 4 des Gesetzes zur Regelung der Ladenöffnungszeiten (Ladenöffnungsgesetz – LÖG NRW) vom 16.11.2006 (GV NRW S. 516) in Verbindung mit §§ 25 ff. des Gesetzes über Aufbau und Befugnisse der Ordnungsbehörden (Ordnungsbehördengesetz NRW - OBG -) in der Fassung der Bekanntmachung vom 13.05.1980 (GV. NW. S. 528), zuletzt geändert durch Gesetz vom 05.04.2005 (GV. NW. S. 274), wird von der Stadt Werne als örtlicher Ordnungsbehörde mit Beschluss des Stadtrates vom 16.10.2013 folgende Ordnungsbehördliche Verordnung für die Stadt Werne erlassen:

§ 1


Im Gebiet der Stadt Werne dürfen Verkaufsstellen am Sonntag, dem 15.12.2013, von 13:00 Uhr bis 18:00 Uhr geöffnet sein.

§ 2

Diese Verordnung tritt eine Woche nach Ihrer Verkündung in Kraft.

Werne, 17.10.2013

Stadt Werne
als örtliche Ordnungsbehörde
Der Bürgermeister


Lothar Christ



Herausgeber:
Der Bürgermeister
der Stadt Werne

**Bezugsbedingungen
und -möglichkeiten:**

Bestellungen sind
zu richten an:

Stadtverwaltung Werne
Verwaltungsservice
Stadthaus
Konrad-Adenauer-Platz 1
59368 Werne

Postfachadresse:
Postfach 1552/1562
59358 Werne

Telefon 0 23 89 / 71 1
Telefax 0 23 89 / 71 323

E-Mail
<mailto:verwaltung@werne.de>

Das Amtsblatt der Stadt Werne kann im
Abonnement bezogen werden.

Die Zusendung innerhalb eines Monats
nach Erscheinen erfolgt gegen
Entrichtung eines Jahresabonnements in
Höhe von 20,00 €.

Wird es innerhalb eines Monats nach
Erscheinen in der Stadtverwaltung
(Stadthaus oder Bezirksverwaltungsstelle
Stockum) abgeholt, ist die Ausgabe
kostenlos.

Nach Ablauf eines Monats ist ein Betrag von
1,25 € zu zahlen.

Ortsrecht und Amtsblatt finden Sie auch im
Internet auf der städtischen Homepage:
www.werne.de